

28º Prêmio Expressão de Ecologia

Nome completo do responsável pelo preenchimento do questionário: *

VALERIA TEREZINHA STOCKI

Cargo: *

Diretora de Turismo

E-mail: *

valeriestocki@gmail.com

Telefone com DDD: *

42999680560

Nome completo do responsável pelo projeto: *

Katriane Mila

Cargo: *

Secretária de Turismo e Eventos de Guarapuava

E-mail: *

katrimila@hotmail.com

Telefone com DDD: *

(42) 991559336

Sobre a organização participante:

Razão social: *

Prefeitura Municipal de Guarapuava - PR

Nome fantasia: *

Prefeitura Municipal de Guarapuava - PR

CNPJ: *

76.178.037/0001-76

Telefone com DDD: *

(42)3621-4506

Endereço: *

Rua São Paulo, 520

Bairro: *

Bonsucesso

Cidade: *

Guarapuava

Estado: *

PR

CEP: *

85035000

Setor de atuação: *

SETOR PÚBLICO

Data de fundação: (dd/mm/aaaa) *

16/11/2017

Número de colaboradores: *

10 colaboradores

Faturamento:(anual em R\$)

.....

Investimento ambiental:(anual em R\$)

.....

Por quais normas a organização é certificada? *

- ISO 9001
- ISO 14001
- OHSAS 18001
- NBR 16001 / SA 8000
- Nenhuma certificação
- Não se aplica
- Outra(s)

Informações sobre a direção da empresa:

Nome do(a) presidente ou principal diretor(a): *

Katriane Mila

.....

Cargo: *

Secretária

.....

E-mail: *

katrimila@hotmail.com

Telefone com DDD: *

(42) 99155-9336

Informações sobre o projeto ambiental

Título do projeto: *

Caminho de São Francisco da Esperança

Cidade(s) em que o projeto é (foi) desenvolvido? *

Guarapuava - PR

Categoria de inscrição: *

Obs.: Escolha apenas uma categoria abaixo para enquadramento do projeto ambiental participante.

Turismo e Qualidade de Vida



Escreva um breve resumo do projeto, contendo o local onde é desenvolvido, seus principais objetivos e resultados ambientais: (O texto deve ter, obrigatoriamente, no mínimo 800 e no máximo 1.000 caracteres com espaços.) *

A Secretaria de Turismo e Eventos une turismo rural, associativismo, valorização da natureza e geração de renda no roteiro Caminho de São Francisco da Esperança, desenvolvido no Distrito do Guairacá, região de mata exuberante, com araucárias centenárias, rios e cachoeiras, como o Salto São Francisco: queda d'água de 196 metros de altura, que está entre as maiores do Sul do Brasil. Em 45km de trajeto, entre dois parques naturais, os visitantes são recebidos por famílias de pequenos produtores que abriram suas casas para oferecer lazer, gastronomia rural e um bom chimarrão.

O projeto é decorrente de exigências de órgãos reguladores? *

Sim

Não

Descreva o problema ambiental identificado no projeto: (Máx. 3.000 caracteres.) *

O problema encontrado no projeto de turismo foi o resgate do sentimento de pertença do local, da cultura e principalmente apresentar a eles que a maior riqueza natural que o grupo possuía era justamente estar em um ambiente natural cercado de belezas e que é justamente isso que as pessoas das cidades maiores procuram, a beleza nas coisas simples e além de motiva los a trabalhar em forma de associativismo, onde cada um ajuda o outro transformando o processo em uma rede comunitária.

Qual foi a solução encontrada? (Máx. 3.000 caracteres.) *

A solução encontrada foi através de reuniões do poder público com as pessoas interessadas no projeto de turismo apresentando -lhes formas de trabalhar com aquilo que se tem em primeiro lugar, capacitando-os para que possam aperfeiçoar seus produtos e serviços, buscando a qualidade. Também foi criado a associação de Turismo Rural Caminho de São Francisco, onde produtores rurais vem se organizando por meio do associativismo para trabalhar em conjunto.

Descreva detalhadamente o que constitui(u) o projeto e de que forma é (ou foi) desenvolvido: (Máx. 5.000 caracteres.) *

Guarapuava-PR está localizada no Sul do Brasil, e no Centro Sul do Paraná, com uma população total estimada em 182.000,00 habitantes possui uma economia baseada no setor agropecuário, onde cerca de 3.403 são agricultores, sendo que 78%, ou seja, 2.683 são agricultores familiares, os quais são responsáveis por 75% da produção de alimentos da cesta básica

O roteiro Caminho de São Francisco da Esperança é um projeto de turismo rural desenvolvido pela Secretaria de Turismo e eventos envolvendo comunidades rurais, que estão organizados através do associativismo para a nova oportunidade de gerar renda e trabalho dentro das propriedades. Os 45 km de extensão, cuja estrada encanta com suas belezas naturais, tem atraído visitantes de todos os lugares do Brasil e do mundo. Inspirado no vai-e-vem de quem anda em busca das riquezas naturais e da cultura local, esse caminho liga dois Parques naturais, iniciando pelo Parque Municipal das Araucárias, de 76,6 hectares, no fim do percurso fica o Parque Natural São Francisco da Esperança, com uma área de 87 hectares, pertencente ao Bioma Mata Atlântica com espécies de grande relevância ecológica e belezas cênicas, como o maravilhoso Salto São Francisco, uma das maiores cachoeiras do Sul do Brasil, com uma queda d' água de 196m de altura, formado por um cânion de morros e serras em meio à vegetação nativa, sua localização privilegiada abrange três municípios, sendo denominada, tríplice fronteira. O projeto Integra 05 comunidades rurais no qual são produtores de pequenas áreas, ao longo desse caminho. A proposta do projeto é exatamente essa, desenvolver a região economicamente através do turismo rural, nos eixos econômico, ambiental e social, por meio de ações que são molas propulsoras do desenvolvimento, aliado ao conjunto de fatores primordiais para o avanço da proposta. Com a finalidade de fortalecer o roteiro, as ações busca a capacitação, treinamentos, assistência especializada, cursos, palestras, sinalização turística, melhorias na infraestrutura de estradas, gestão ambiental nas propriedades, conquista de selos, ecoturismo e turismo de aventuras, resgate da culinária do campo, através de parcerias entre o setor público, privado e a comunidade, por meio do associativismo busca empreender e encontrar soluções de forma coletiva para cada empreendedor, procurando o sucesso não apenas do seu estabelecimento, mas de toda a rota turística, formando uma rede produtiva de base comunitária, mesmo aqueles que estão distantes, são potenciais fornecedores de matérias primas e produtos associados gerando resultados positivos para as comunidades envolvidas. Estão cadastradas 15 propriedades rurais, onde 06 delas já abriram as porteiras para o turismo, alindo a produção agrícola aos serviços turísticos, além de contribuir com a integração da comunidade no envolvimento das ações, concedendo espaço para que eles possam atuar como protagonistas do processo, auxiliando nas demandas vindas das comunidades, agindo dessa forma que desperte o sentimento de pertença pelo local, principalmente em jovens e crianças, onde serão os próximos da sucessão familiar, fortalecendo as famílias no campo. Sendo assim, o ambiente rural pode ser visto como portador de soluções, onde seu espaço físico diferenciado, e possuidor de características e particularidades distintas, é o lugar visto, onde se vê e se vive as tradições rurais.

Resultados numéricos do projeto. Quantifique em números os resultados obtidos: (Esta questão exige ao menos um resultado quantificado. Exemplo: 150 árvores foram plantadas; 10 mil litros de óleo reciclados; 22 escolas contempladas com o programa de educação ambiental; 5 mil copos plásticos poupados, etc.)

Resultado 1: *

Abertura de 06 empreendimentos para atendimento do turismo

Resultado 2:

Sinalização turística viária

Resultado 3:

Sinalização das propriedades rurais.

Resultado 4:

Melhoria da infraestrutura interna das propriedades, através do projeto da Secretaria de obras do município que é parceira do Turismo, através do programa "PORTEIRA A DENTRO"

Resultado 5:

Aumento da renda das famílias e geração de trabalho rural

Resultado 6:

Resultado 7:

Resultado 8:

.....

Resultado 9:

.....

Resultado 10:

.....

Outros indicadores numéricos do projeto:

Data de início do projeto: *

10/01/2018

.....

Número de participantes (remunerados):

não existe remunerados dentro do projeto, apenas as famílias que possui a renda através da oferta de produtos e serviços

.....

Número de participantes (voluntários):

.....

Investimento (R\$) total com o projeto:

aproximadamente R\$ 300.000,00

.....

Número de pessoas beneficiadas:

aproximadamente 60 pessoas

Número de famílias beneficiadas:

aproximadamente 15 famílias

Número de animais beneficiados:

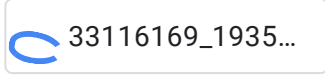
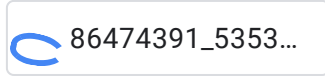
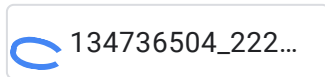
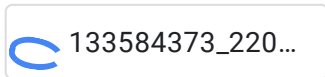
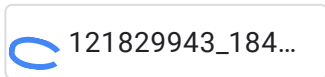
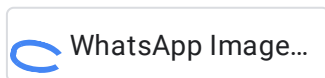
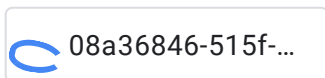
Número de espécies beneficiadas:

Imagens do projeto participante

Para complementar sua inscrição com imagens do projeto, solicitamos que você preencha o formulário abaixo. Favor nomear os arquivos das imagens com suas respectivas legendas. É obrigatório o envio de, no mínimo, uma a, no máximo, dez imagens por projeto. Sugerimos que as imagens tenham a melhor qualidade e resolução possível.

As imagens inseridas serão utilizadas para complementar o seu projeto, que será avaliado pelo júri da premiação, e também poderão ser utilizadas no site e nas publicações ambientais da Expressão.

Anexar até 10 Fotos: *



Caso seja necessário citar os nomes dos fotógrafos, favor relacioná-los no campo abaixo (ex.: Nome do arquivo da foto - Fotógrafo: tal):

Obs.: caso os nomes dos fotógrafos não sejam enviados, as fotos receberão o crédito "Divulgação".

Autorizações

Autorizo a divulgação das fotos enviadas no Guia de Sustentabilidade 2021 e no site da Editora Expressão? *

Sim

Não

Autorizo a divulgação do projeto enviado no Guia de Sustentabilidade 2021 e no site da Editora Expressão? *

Sim

Não

Este conteúdo não foi criado nem aprovado pelo Google.

Google Formulários